



SECRETARÍA DE
GOBIERNO

Al contestar por favor cite estos datos:

Radicado No. 20251700072661

Fecha: 19-02-2025

20251700072661

Página 1 de 1

Bogotá, D.C.

170

CONCEJO DE BOGOTÁ 21-02-2025 08:16:59

2025ER4490 O 1 Fol:1 Anex:3

ORIGEN: SECRETARÍA DISTRITAL DE GOBIERNO/GUSTAVO QUINTERO AR

DESTINO: COMISION 1° PERM. PLAN DE DESARROLLO Y ORDENAMIENT

ASUNTO: RTA. PROPOSICIÓN NO. 267 DE 2025

OBS: N° 20251700072661

Datos Notificación

Nombres/Apellidos: _____

No Identificación: _____

Fecha y Hora: _____

Nota: Los datos de este apartado solo serán diligenciados por la persona quien recibe este documento al momento de la notificación.

Doctor:

DAVID ANDRÉS GIRALDO UMBARILA

Subsecretario

Comisión Primera Permanente del Plan de Desarrollo y Ordenamiento Territorial

Concejo de Bogotá, D.C.

comisiondelplan@concejobogota.gov.co

Calle 36 No. 28A – 41

Bogotá D.C.

Asunto: Respuesta a la Proposición No. 267 de 2025

Referencia: Radicado No. 20254210496302

Respetado Subsecretario:

En atención a la Proposición No. 267 de 2025, radicada en este despacho el 18 de febrero del presente año, suscrita por el concejal Oscar Bastidas Jacanamijoy, integrante de la bancada del partido MAIS, relacionada con el tema: *"Decretos distritales 468 y 466 del 24 de diciembre del 2024, en relación con las actuaciones estratégicas contempladas en el decreto distrital 555 del 2021 y del acuerdo distrital 927 del 2024"*, respetuosamente le informo que de conformidad con las competencias y funciones asignadas a la Secretaría Distrital de Gobierno en virtud de Decreto 411 de 2016, no le corresponde esta entidad dar respuesta a los interrogantes en el cuestionario.

Lo anterior en el marco del artículo 24, inciso tercero del Decreto Distrital 438 de 2019, el cual señala que: *"(...) cuando ninguno de los temas expuestos en la proposición sea del ámbito funcional o competencial del organismo o entidad a la que haya sido dirigida, procede informar a la Comisión remitente tal situación, con el objeto de que sea la respectiva Comisión del Concejo de Bogotá, quien determine el sujeto objeto del Control Político"*

Es de anotar, que esta Secretaría tiene dentro de sus funciones básicas los temas relacionados con gobernabilidad local, convivencia, derechos humanos, cultura democrática, espacio público, participación, ejercicio de la ciudadanía, derechos de los consumidores, asuntos religiosos y étnicos

Cordialmente,

GUSTAVO QUINTERO ARDILA

Secretario Distrital de Gobierno

gustavo.quintero@gobiernobogota.gov.co

Proyectó: Keren Judith Guerra Gutiérrez – Profesional Universitario Contratista DRP.

Revisó: Ángela Patricia Cruz Vargas – Profesional Universitario DRP.

Fabrizio José Guzmán Martínez – Profesional Especializado DRP.

Julían Arévalo Pedraza – Profesional Especializado Contratista DRP.

Aprobó: Juan Bello González – Director de Relaciones Políticas

Edificio Liévano
Calle 11 No. 8 -17
Código Postal: 111711
Tel. 3387000 - 3820660
Información Línea 195
www.gobiernobogota.gov.co

GDI-GPD-F032
Versión: 07
Vigencia: 24 de enero de 2024
Caso HOLA: 12936



ALCALDÍA MAYOR
DE BOGOTÁ D.C.

 CONCEJO DE BOGOTÁ, D.C.	PROCESO CONT	CONCEJO DE BOGOTÁ 24-01-2025 02:14:55
	PRESENTACIÓN P	Al Contestar Cite Este Nr.:2025IE1409 O 1 Fol:1 Anex:0 ORIGEN: 256 OFICINA 256/BASTIDAS JACANAMIJOY OSCAR FERNANDO DESTINO: COMISION 1º PERM. PLAN DE DESARROLLO Y ORDENAMIENT ASUNTO: DECRETOS DISTRITALES 468 Y 466 DEL 24 DE DICIEMBRE OBS: ---

PROPOSICIÓN No. 267 DE 13 de febrero de 2025

Aprobada en:

TEMA: Decretos Distritales 468 y 466 del 24 de diciembre de 2024, en relación con las Actuaciones Estratégicas contempladas en el Decreto Distrital 555 de 2021 y el Acuerdo Distrital 927 de 2024.

En ejercicio de la función de control político establecida en el Artículo 14 del Decreto Ley 1421 de 1993, en concordancia con los Artículos 3, 52, 53 y 85 del Acuerdo 741 de 2019 y el Artículo 54 modificado por el Artículo 11 del Acuerdo 837 de 2022, solicito respetuosamente aprobar la siguiente proposición:

CITADOS: Secretaría Distrital de Gobierno. Secretaría Distrital de Planeación, Secretaría Distrital de Ambiente, Secretaría Distrital de Movilidad, Unidad Administrativa Especial de Catastro Distrital, Secretaría Distrital de Hábitat, Departamento Administrativo de la Defensoría del Espacio Público, Instituto Distrital de Gestión de Riesgos y Cambio Climático.


INVITADOS: Contraloría de Bogotá, Personería de Bogotá, Veeduría de Bogotá.

CUESTIONARIO

Teniendo en cuenta el Decreto Distrital 468 que entró en vigencia el 24 de Diciembre de 2024 expedido por la Alcaldía Mayor de Bogotá, en cuanto a precisar la delimitación de 14 Actuaciones Estratégicas de las 25 Actuaciones definidas en el Plan de Ordenamiento Territorial de Bogotá, solicito que se informe de manera profunda y precisa las siguientes inquietudes:

1. Mencione, ¿Cuáles son las 14 Actuaciones Estratégicas que están contempladas en el Decreto Distrital 468 de 2024?, precise la ubicación de las 14 actuaciones, la delimitación inicial según el Plan de Ordenamiento Territorial de Bogotá y cuál sería la nueva delimitación contempladas en el Decreto.
2. ¿Cuáles son las 11 Actuaciones Estratégicas que están contempladas en el POT de Bogotá que no fueron incluidas en el Decreto Distrital 468 de 2024?, señale la ubicación de cada una y su delimitación inicial según el Plan de Ordenamiento Territorial de Bogotá.
3. Según el Decreto Distrital 468 para precisar la delimitación de las 14 Actuaciones Estratégicas contempladas en el mismo; ¿Cómo responde esta nueva delimitación de dichas Actuaciones Estratégicas a seis de los siete objetivos del ordenamiento territorial establecidos en el artículo 5 del Decreto Distrital 555 de 2021?, de manera


Proposición No. 267 del 13 de febrero de 2025

 CONCEJO DE BOGOTÁ, D.C.	PROCESO CONTROL POLÍTICO	CÓDIGO CTP-FO-004
	PRESENTACIÓN PROPOSICIONES	VERSIÓN: 01
		FECHA: 14-Nov-2019

detallada especifique y argumente en su respuesta como cada una de las 14 Actuaciones responde a cada objetivo mencionado a continuación:

- i) Proteger la estructura ecológica principal;
 - ii) Incrementar la capacidad de resiliencia del territorio frente a la ocurrencia de desastres derivados de la variabilidad y del cambio climático;
 - iii) Mejorar el ambiente urbano y de los asentamientos rurales;
 - iv) Revitalizar la ciudad a través de intervenciones y proyectos de calidad;
 - v) Promover el dinamismo, la reactivación económica y la creación de empleos;
 - vi) Reducir los desequilibrios y desigualdades para un territorio más solidario y cuidador.
4. Teniendo en cuenta que el artículo 304 del Acuerdo Distrital 927 de 2024 "Por Medio del cual se Adopta el Plan de Desarrollo Económico, Social, Ambiental y de Obras Públicas del Distrito Capital 2024-2027 "Bogotá Camina Segura" contempla la priorización y precisión de actuaciones estratégicas; suministre el análisis territorial multicriterio de las actuaciones en el cual precise sus delimitaciones para que, mediante territorios más homogéneos en cuanto a sus desequilibrios y operativamente más estratégicos, se logre aportar a la concreción del Modelo de Ocupación Territorial contenido en el Decreto Distrital 555 de 2021.
 5. En relación con el punto anterior, ¿Cuáles son las variables identificadas para cumplir este objetivo que permitieron determinar la delimitación de las actuaciones estratégicas, aquellas áreas que por sus condiciones deben permanecer en el ámbito de cada actuación estratégica y, aquellas que no deberían continuar como parte de la Actuación? Argumente en su respuesta la relación de cada una de las 14 Actuaciones Estratégicas contempladas en el Decreto Distrital 468 con las variables identificadas, desde los tres criterios mencionados: i) el grado de consolidación territorial; ii) la dinámica socioeconómica; y iii) la estructura funcional de cada actuación estratégica.
 6. Suministre un esquema de mapas en paralelo o comparativo por cada una de las 14 Actuaciones Estratégicas que contempla el Decreto Distrital 468, donde se pueda observar y evidenciar los cambios en la delimitación que se encuentra en el mapa anexo al Decreto Distrital 468 denominado mapa CG-7 Actuaciones Estratégicas, el cual es parte integral del Decreto; y la delimitación de las catorce 14 Actuaciones Estratégicas contenida en el anexo N.º 7 "Guía para la formulación de las actuaciones estratégicas" que reemplaza dicha guía mencionada. Señale y evidencie los cambios específicos generados en la delimitación de las 14 Actuaciones Estratégicas en el mapa CG-7 Actuaciones Estratégicas con relación al anexo N.º 7 "Guía para la formulación de las actuaciones estratégicas" con un antes y después gráfico de cada una de las 14 Actuaciones Estratégicas.
 7. A partir del Artículo 4 del Decreto Distrital 468, sírvase suministrar la información actualizada de la Base de Datos Geográfica Corporativa con la cartografía oficial asociada al Decreto Distrital 468 del 24 de Diciembre de 2024, realizada por parte de


Proposición No. 267 del 13 de febrero de 2025

 CONCEJO DE BOGOTÁ, D.C.	PROCESO CONTROL POLÍTICO	CÓDIGO CTP-FO-004
	PRESENTACIÓN PROPOSICIONES	VERSIÓN: 01
		FECHA: 14-Nov-2019

la Dirección de Cartografía de la Subsecretaría de Información de la Secretaría Distrital de Planeación, a su respuesta precise si esta información se encuentra en el repositorio físico y/o digital de la Secretaría Distrital de Planeación y discrimine de manera detallada cuál es la ruta para el acceso a dicha información.

8. ¿Cómo se relaciona el Decreto Distrital 466 del 24 de Diciembre 24 de 2024 "Por medio del cual se actualiza, complementa y precisa el Anexo N.º 5 "Manual de normas comunes a los tratamientos urbanísticos del Decreto Distrital 555 de 2021", ¿con el Decreto Distrital 468 del 24 de diciembre de 2024 en cuanto a la delimitación de las 14 Actuaciones Estratégicas contempladas en dicho decreto distrital?

Cordialmente



TAITA, OSCAR FERNANDO BASTIDAS JACANAMIJOY

CONCEJAL DE BOGOTÁ D.C.

VOCERO BANCADA MOVIMIENTO ALTERNATIVO INDÍGENA Y SOCIAL - MAIS

Elaboró: Johan Marulanda - Profesional
Revisó: Luisa Ortega Asesor Jurídico
Aprobó: Leidy Johanna Cabiativa